

# 発掘調査基本方針

- 1 厳正中立の立場を堅持する
- 2 考古学的手法を用いた調査に徹する
- 3 出土遺物は細心の注意を以って扱う

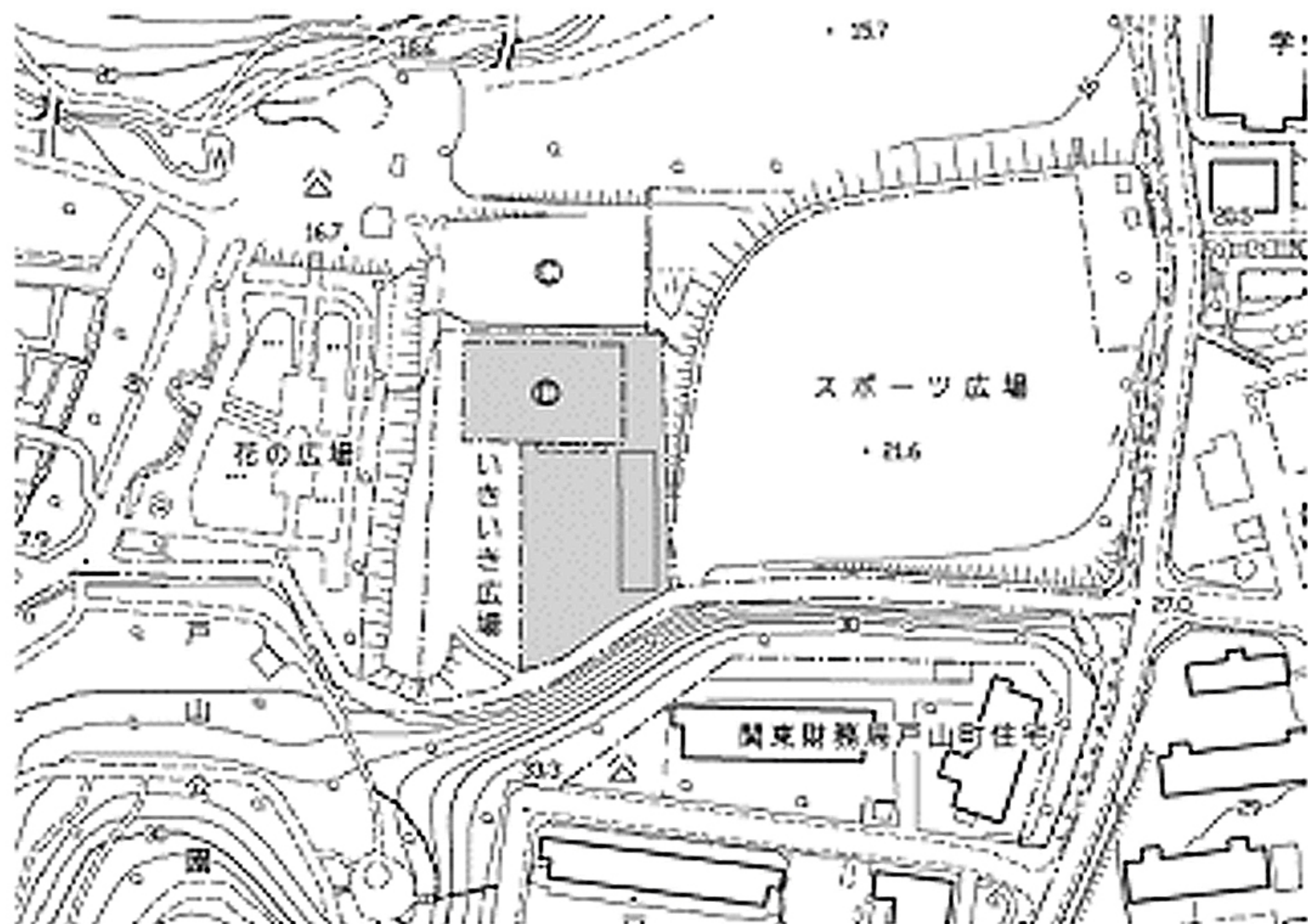


図1 調査区的位置



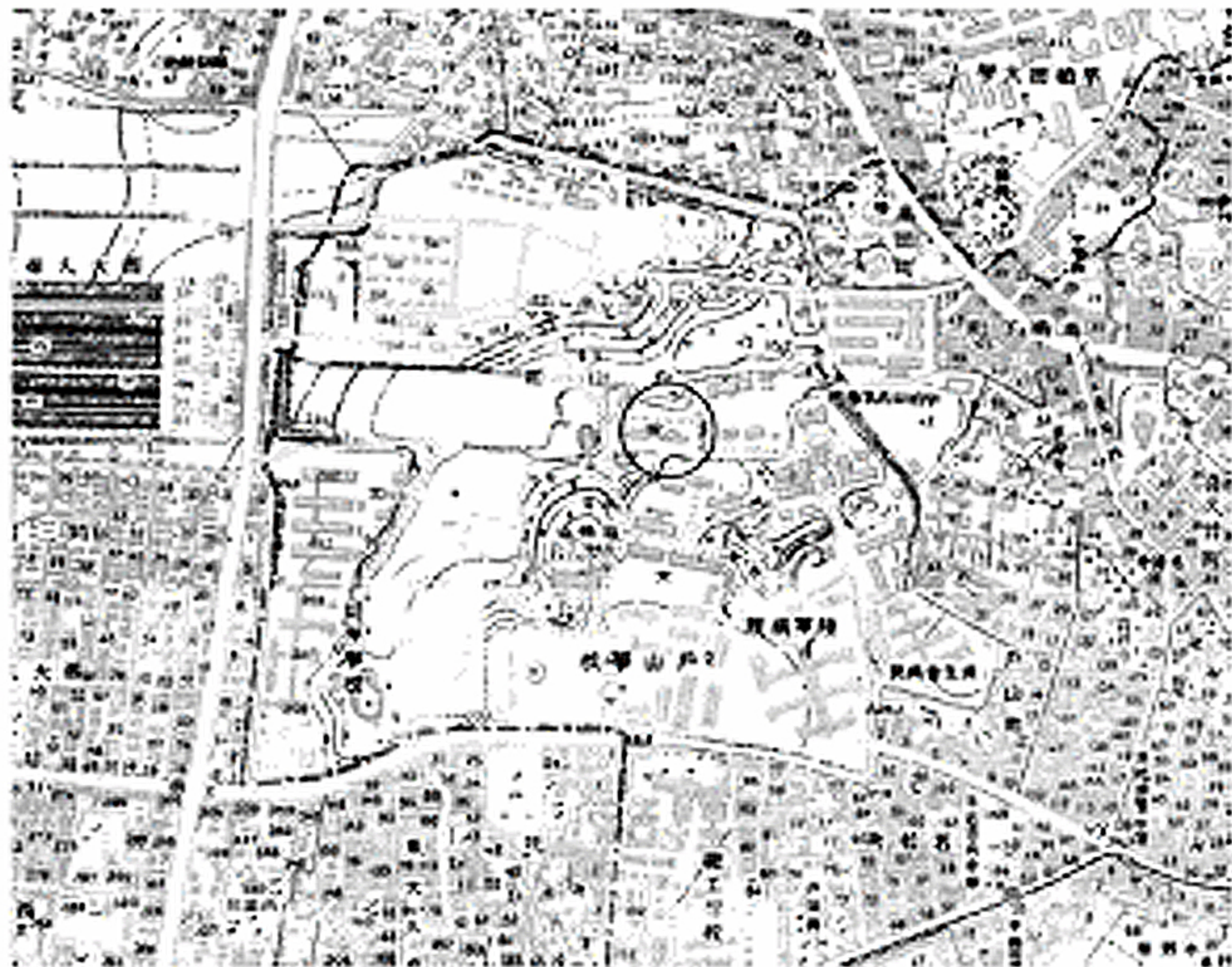


図7 昭和15年(昭和12年第四回修正測図)

『地図で見る新宿区の移り変わり・牛込編』1982

新宿区教育委員会より一部改変



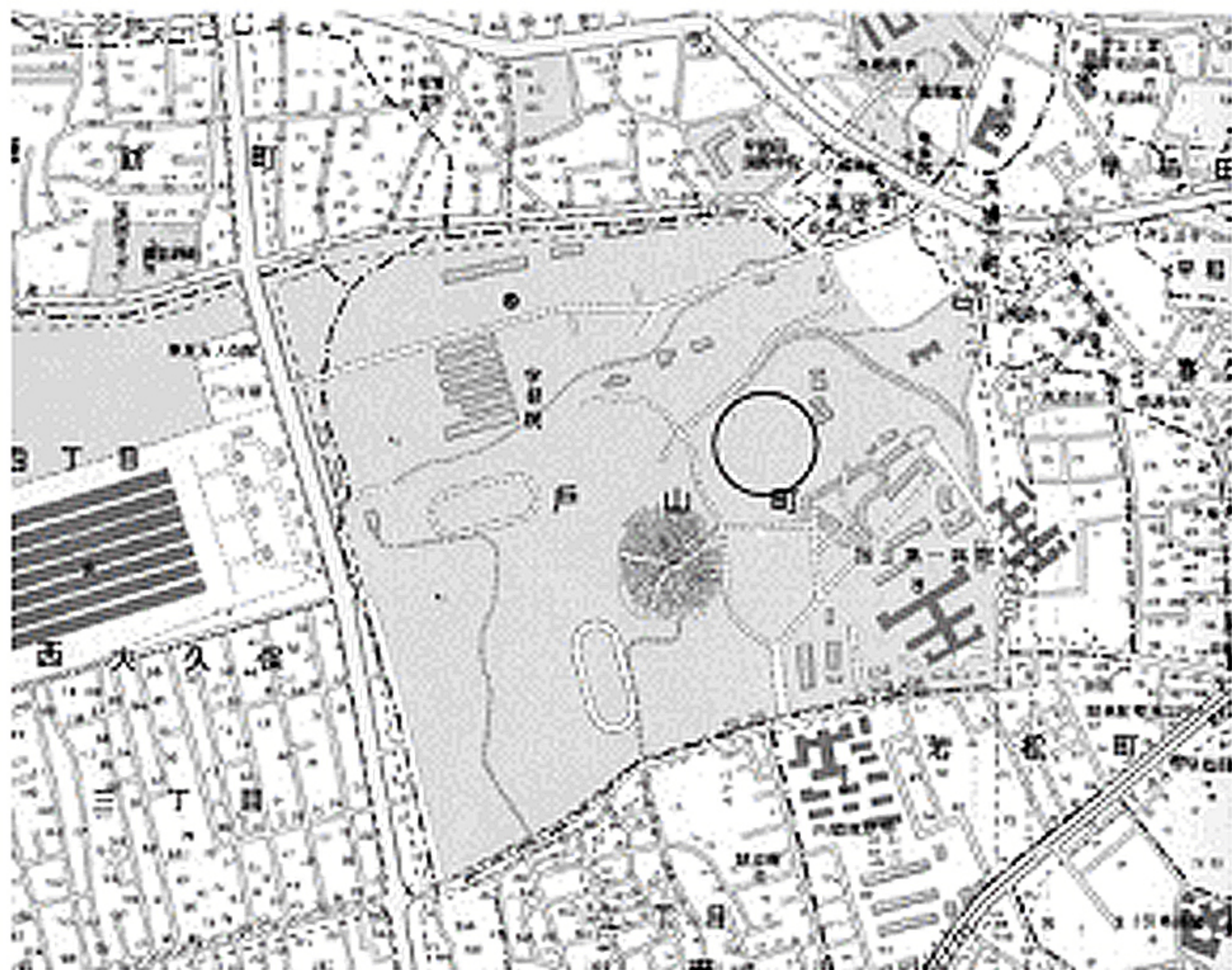


図8 昭和22年新宿区詳細図

『地図で見る新宿区の移り変わり・牛込編』1982

新宿区教育委員会より一部改変



試掘坑配置図













# 国民食器 印



A-1区 GL0.0m~-1.0m  
丁種学生隊



A-1区 GL-2.0m 国民食器



国民食器 印(2)



A-2区 GL-1.5m~  
3.0m 国民食器



B? GL0.0m~ -1.5m  
? ? ? ?



国民食器

印(3)



F区 GLO.0m~-1.5m  
国民食器

試掘⑥地点  
東側ゴミ穴一括  
国民食器



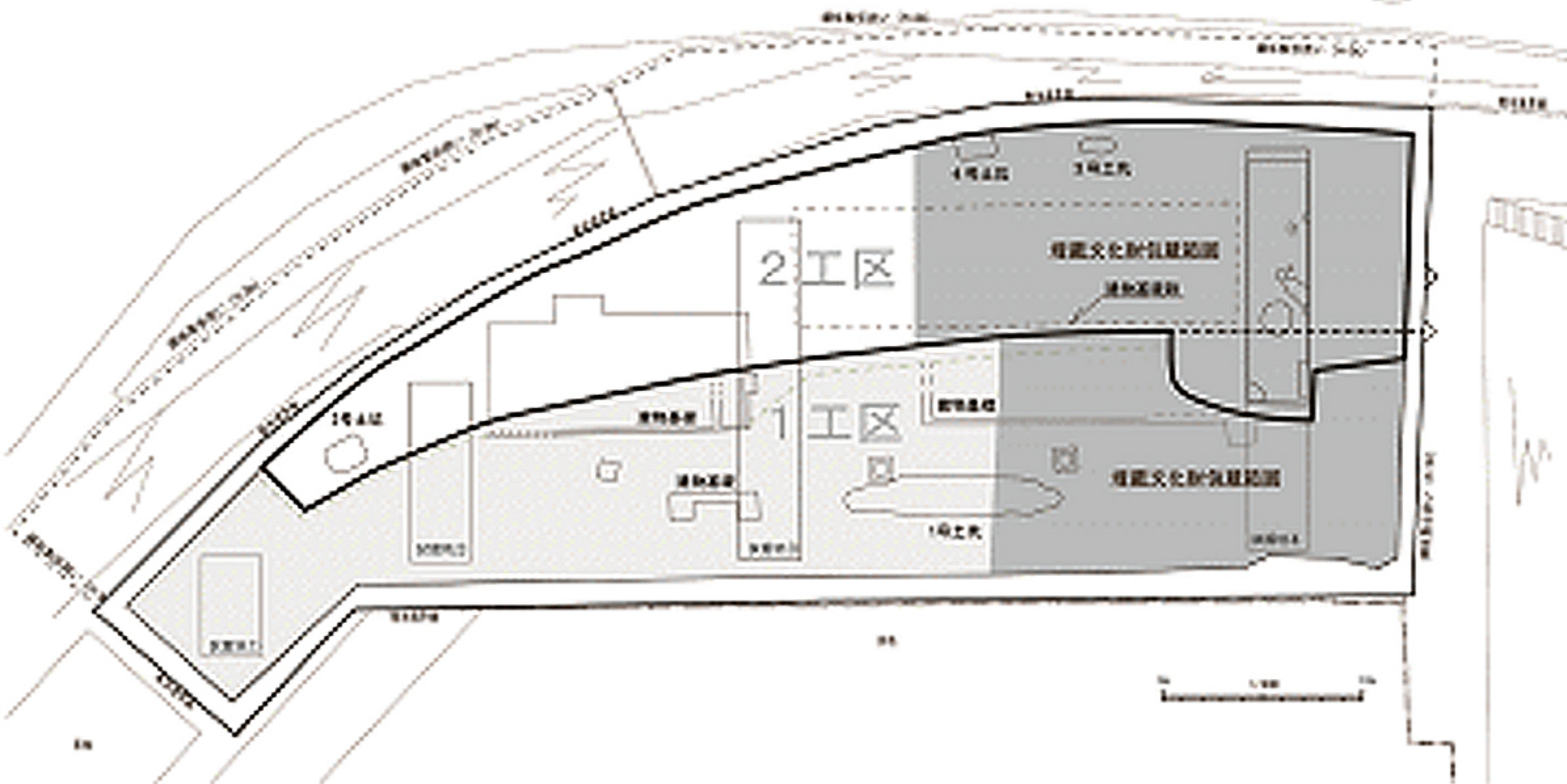
# 表1 生産者記号番号表




生産者番号記号	陶磁器工業組合	工場所在地	生産者氏名
岐143	不明	不明	不明
岐260	西南部	笠原町瀬呂	柴田虎二郎
岐341	土岐津	高山	木股勝三郎
岐396	土岐津	高山	鈴木貞一
岐397	不明	不明	不明
岐500	土岐津	定林寺	水野道郎
岐662	土岐津	土岐口	土岐タイル工業所

※沼崎 陽(1997)「戦時下の『生産者別表示記号(いわゆる統制番号リスト)』を実見して」. 東京考古17, 東京考古談話会



# (H23) 若松住宅発掘調査業務 平面図



-  2号区範圍
-  1号区範圍 (調査済み)
-  埋藏文化財取掘範囲





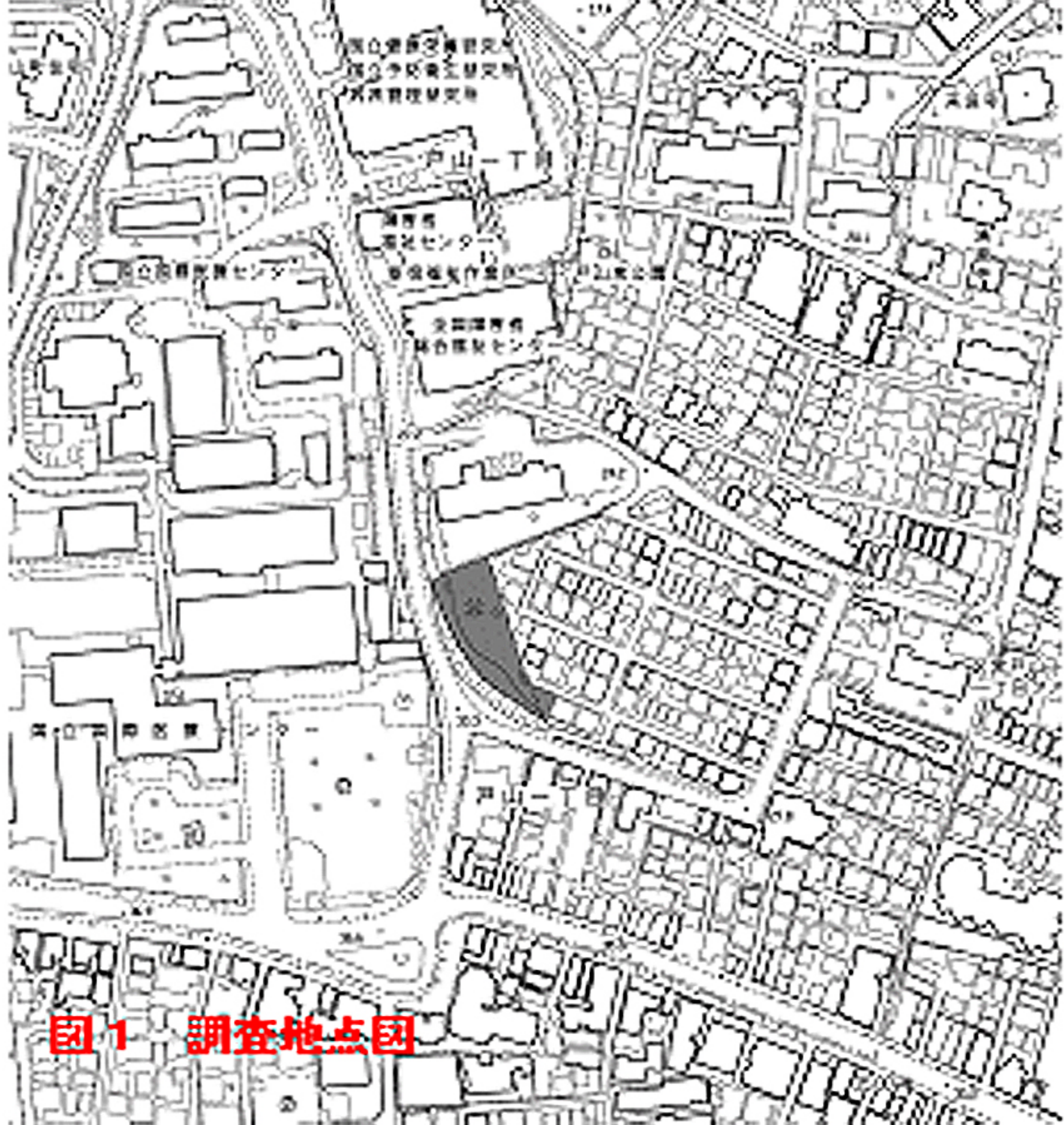












**図1 調査地点図**